









**OFERTA DE VANZARE TEREN**  
**Nr 13 din 23.03.2023**

Subsemnatul/Subsemnata \*1),  
SIMIONESCU CRISTIAN-SILVIU , CNP [REDACTED] , , avand adresa de comunicare in:  
mun. Brăila , jud. Brăila , str. Anton Pann , nr.7 , [REDACTED] telefon ..... ,  
vand teren agricol situat in extravilan, in suprafata de 0.9200 (ha), reprezentand cota parte  
1/1 la pretul de 36800.0 LEI (treizeci si sase mii opt sute lei si zero bani) \*2)  
Conditii de vanzare sunt urmatoarele: nu sunt


Date privind identificarea terenului:

Specificare	Informatii privind terenul								
	Comuna Orasul Judetul	Suprafata - HA -		Numar Cadastra l	Numar Carte Funciar a	Numa r Tarla / lot	Numar Parcel a	Categori a de folosinta	Observati i
		Suprafat a totala	Cota parte *5)						
Se completeaz a de catre vanzator	BARAGANU L	0.9200	1/1 0.920 0	75411	75411	54/3	36	ARABIL	
Verificat primarie									

(\*) Declar ca terenul agricol situat in extravilan face obiectul actiunii pentru pronuntarea unei hotarari judecatoresti care sa tina loc de contract de vanzare: Da |\_| Nu |x|;

Cunoscand ca falsul in declaratii se pedepseste conform Legii nr. 286/2009 privind Codul penal, cu modificarile si completarile ulterioare, declar ca datele sunt reale, corecte si complete.

Vanzator/Imputernicit,  
**PANĂ MARCEL**  
(numele si prenumele in clar)

Semnatura  


Data  
**23.03.2023**

**NOTE:**

- Campurile notate cu (\*) sunt obligatoriu de completat.
- Campurile notate cu (\*\*) se completeaza in cazul in care sunt cunoscute informatiile.

\*1) Se completeaza numele si prenumele proprietarului terenului.

\*2) Se va completa in cifre si litere.

\*3) Se completeaza categoria de folosinta a terenurilor agricole situate in extravilan productive, conform art. 2 din Legea fondului funciar nr. 18/1991, republicata, cu modificarile si completarile ulterioare.

\*4) Se completeaza cu "X" rubricile in care informatiile pot fi comparate cu datele din Registrul agricol, evidentele fiscale, evidentele de stare civila, altele asemenea.

\*5) Cota - parte din suprafata se exprima in fractie si in hectare.